



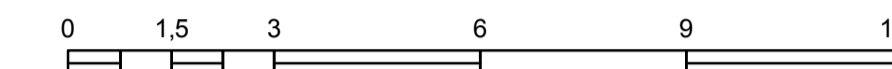
PEMERINTAH KABUPATEN BIREUEN

Rencana Tata Ruang Wilayah (RTRW)
Kabupaten Bireuen
2012 - 2032

PETA ADMINISTRASI

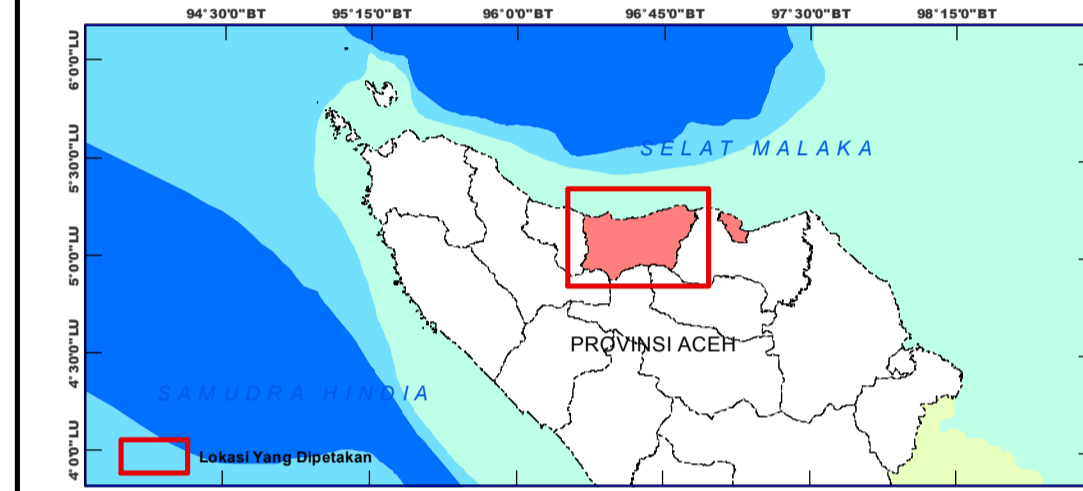


Skala 1 : 110.000



Sistem Proyeksi : Universal Transverse Mercator (UTM)
Referensi Elipsoid : WGS 84 (ID 95)
Sistem Grid : UTM Zone 47N
Sistem Gradik : Geografi

PETA ORIENTASI



KETERANGAN :

- Ibukota Kabupaten
- Ibukota Kecamatan
- Pusat Mukim
- Batas Kabupaten
- Batas Kecamatan
- Garis Pantai
- Sungai
- Rawa
- Bukit

JARINGAN JALAN :

- Rencana Highway
- Jalan Kereta Api
- Jalan Arteri Primer
- Jalan Kolektor Primer
- Jalan Lokal Primer
- Jalan Lingkungan Primer

KETERANGAN :

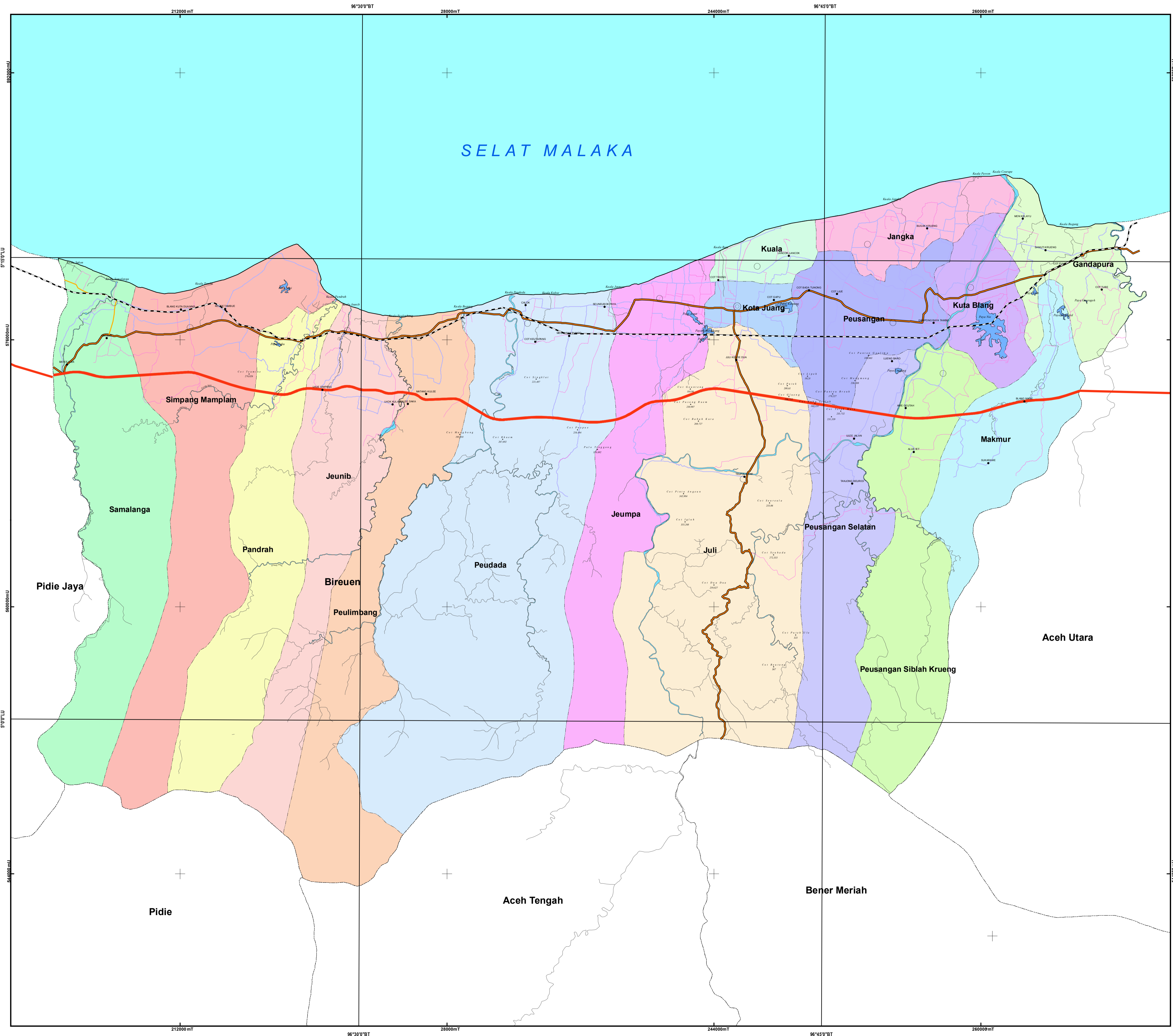
- | | |
|--|--|
| | |
| | |
| | |
| | |
| | |
| | |
| | |
| | |
| | |
| | |
| | |
| | |

KETERANGAN RIWAYAT / SUMBER DATA :

1. Peta Rupe Bumi Indonesia (RBI) skala 1 : 50.000 diterbitkan oleh Bakorsultanal Tahun 1978
2. Foto Udara Pankromatik Berwarna Kabupaten Bireuen Tahun 2006
3. Citra Spot 5 Wilayah Aceh Tahun 2008 dan 2009
4. Peta Administrasi Kabupaten Bireuen skala 1 : 50.000 diterbitkan oleh Bappeda Kabupaten Bireuen Tahun 2011
5. Batas Kabupaten dengan Kabupaten yang bersebelahan, hasil dari Kesepakatan antara kabupaten-kabupaten yang bersebelahan pada tahun 2011

BUPATI BIREUEN

H. RUSLAN M. DAUD



SELAT MALAKA

Aceh Utara

Bener Meriah

Aceh Tengah

Pidie

Simpang Mamplam

Samalanga

Pidie Jaya

Bireuen

Pandrah

Jeunib

Jeumpa

Peudada

Juli

Peusangan Selatan

Peusangan Siblah Krueng

Makmur

Peusangan

Kuta Blang

Jangka

Kuala

Kota Juang

Gandapura